棟　別　平　面　図

学校番号	学　校　名	団地番号	団　地　名	棟番号
0400	琉　球　大　学	013	上　原　団　地	005

国立大学等施設実態調査（様式３）

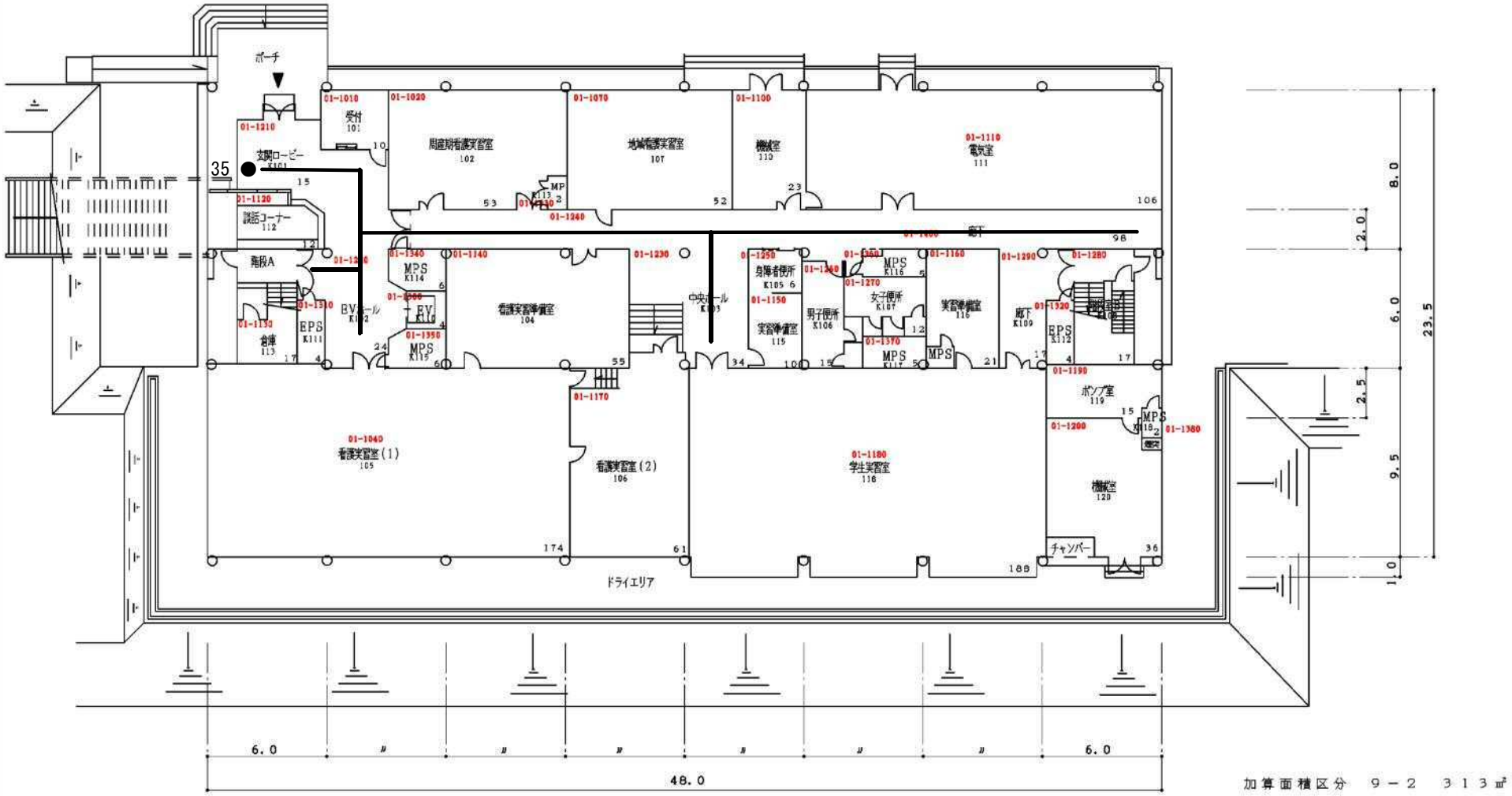

加算面積区分　９－２　３１３㎡

保健学科棟　１階　平面図

別紙図３
保健学科棟巡回経路図

棟名称	建築年	構造・階数	面積区分 番号	面積区分 名称	面積区分 色区分	施設調査単位 番号	施設調査単位 名称	施設調査単位 色区分	面積
保健学科棟	S58	SR6	01	大学教育・研究施設		1625	医学部（医学科以外の学科）		5,939
			09	大学設備室等		6920	学部等設備室		313
	合計面積								6,252

整理番号	3　－19－

棟　別　平　面　図

学校番号	学　校　名	団地番号	団　地　名	棟番号
0400	琉　球　大　学	013	上　原　団　地	005

国立大学等施設実態調査（様式３）

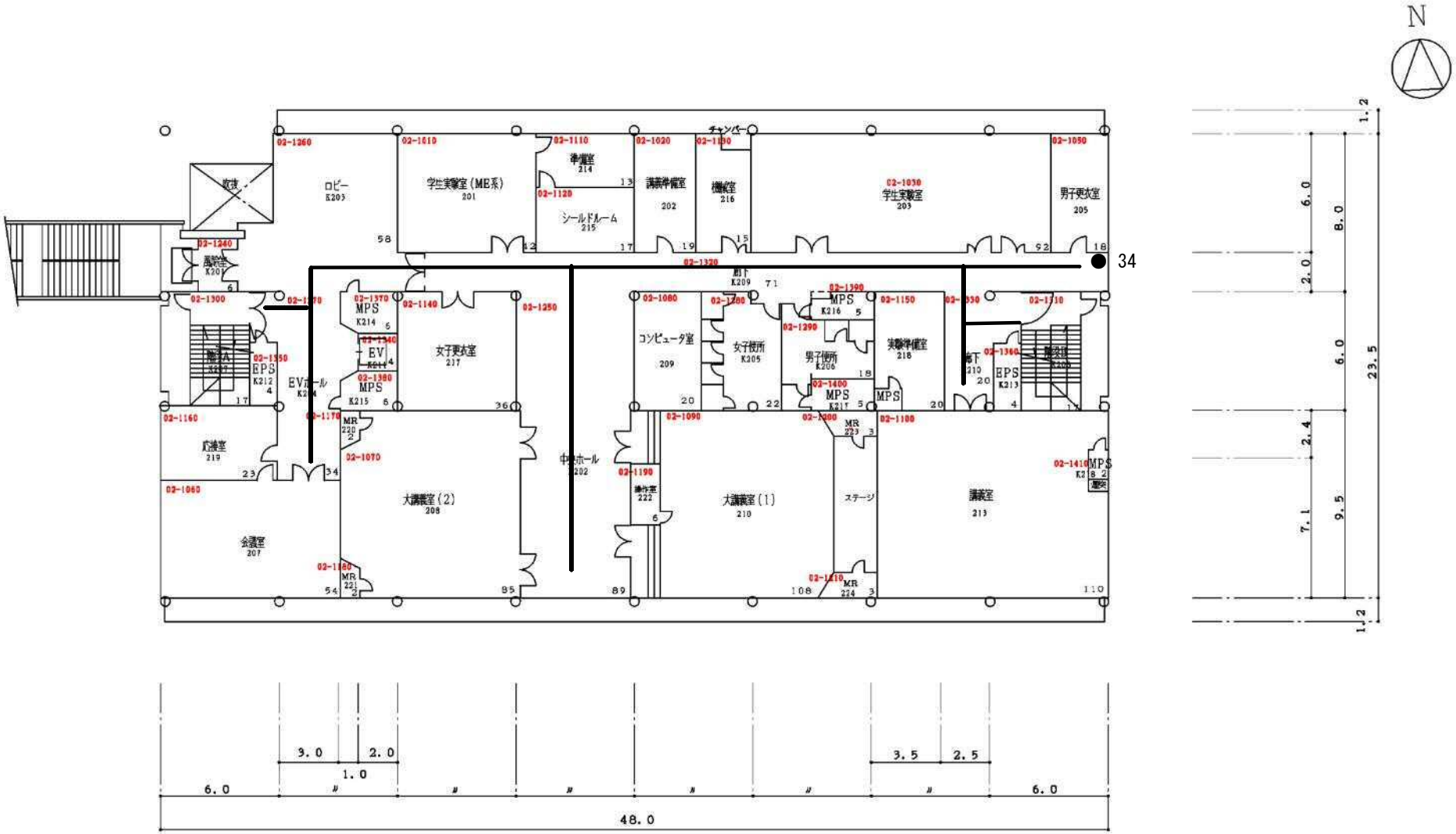

保健学科棟　２階　平面図

棟　別　平　面　図

学校番号	学　校　名	団地番号	団　地　名	棟番号
0400	琉　球　大　学	013	上　原　団　地	005

国立大学等施設実態調査（様式３）

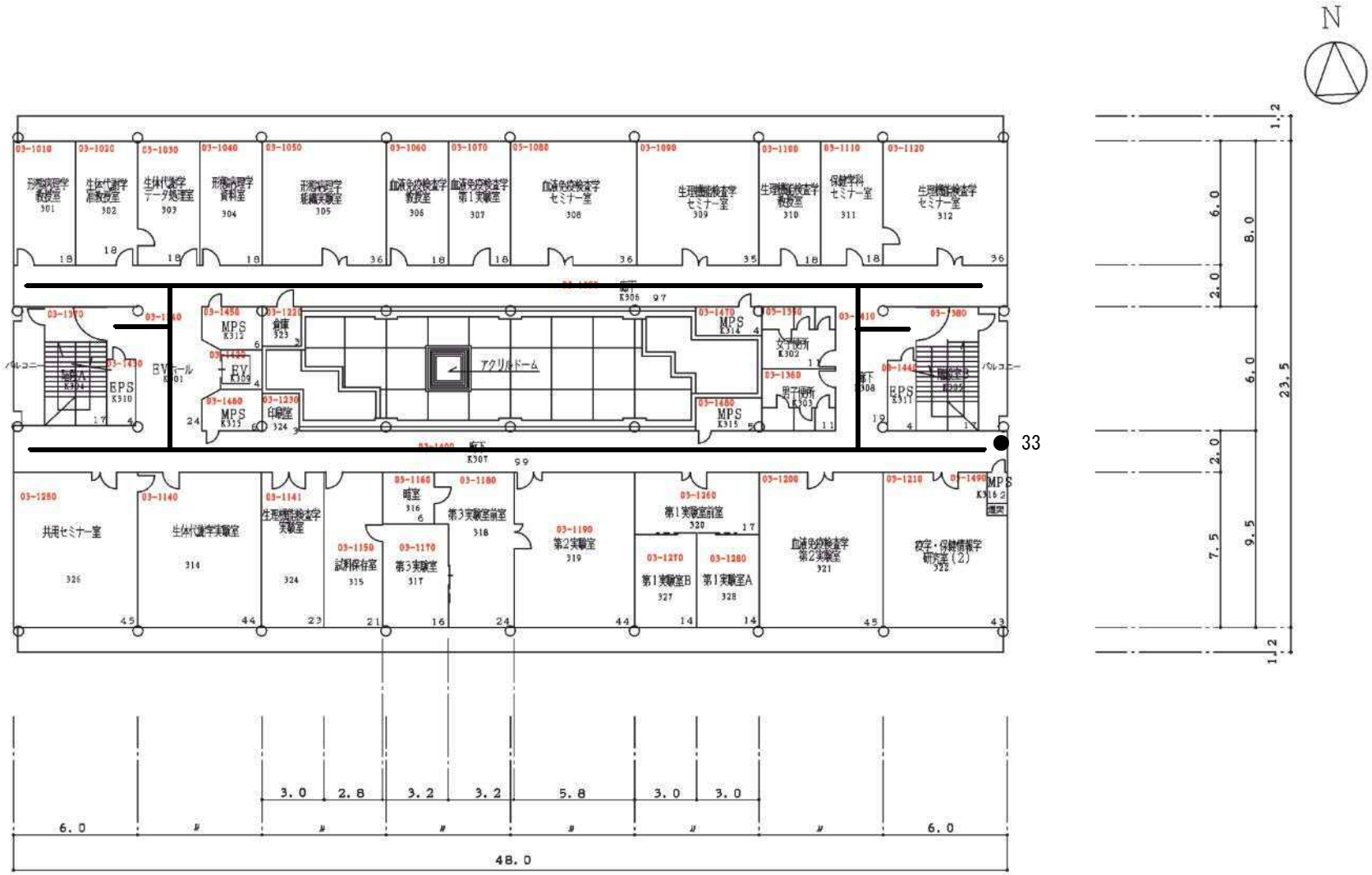

保健学科棟　３階　平面図

棟　別　平　面　図

学校番号	学　校　名	団地番号	団　地　名	棟番号
0400	琉　球　大　学	013	上　原　団　地	005

国立大学等施設実態調査（様式３）

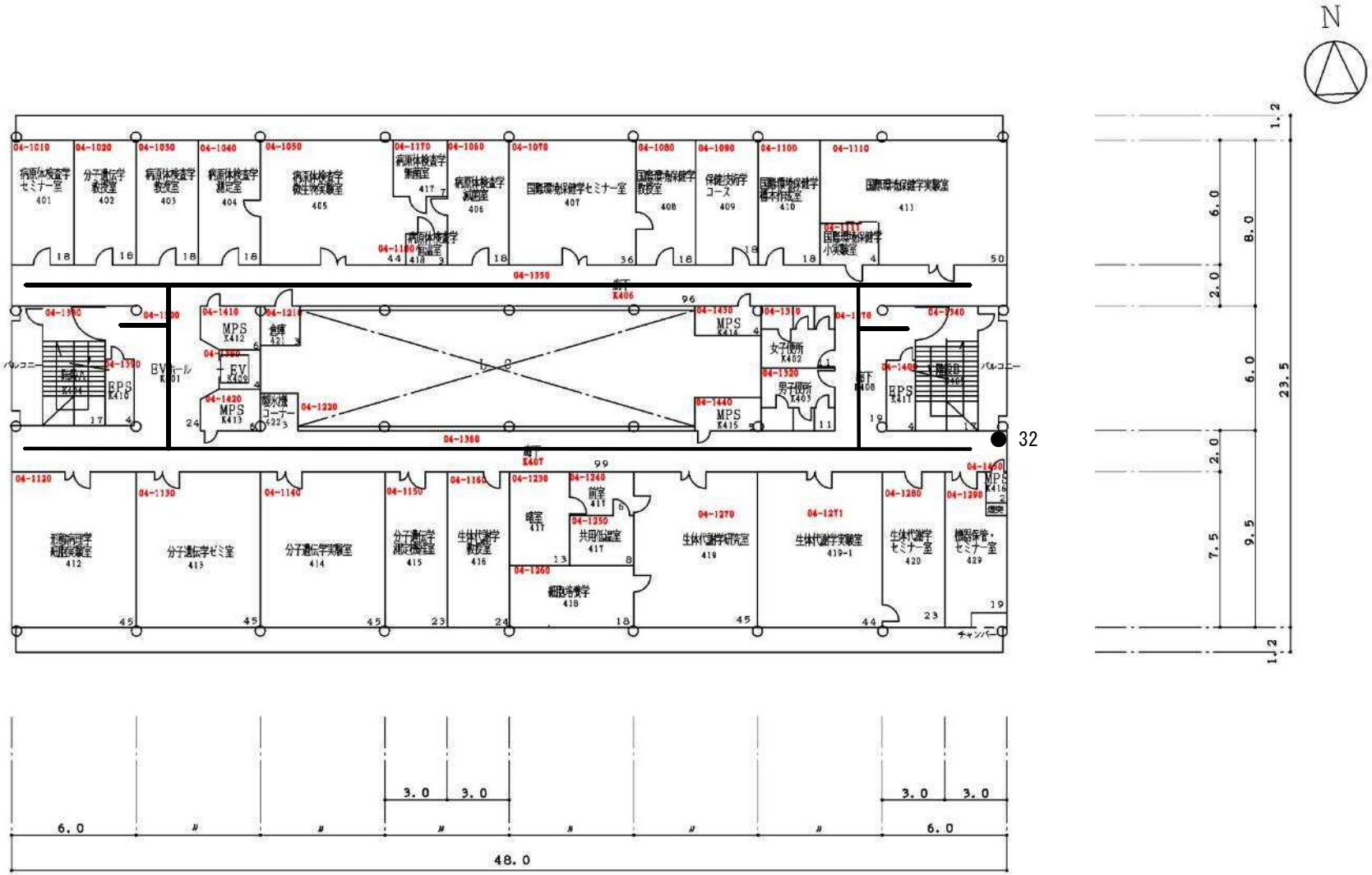

保健学科棟　４階　平面図

棟　別　平　面　図

学校番号	学　校　名	団地番号	団　地　名	棟番号
0400	琉　球　大　学	013	上　原　団　地	005

国立大学等施設実態調査（様式３）

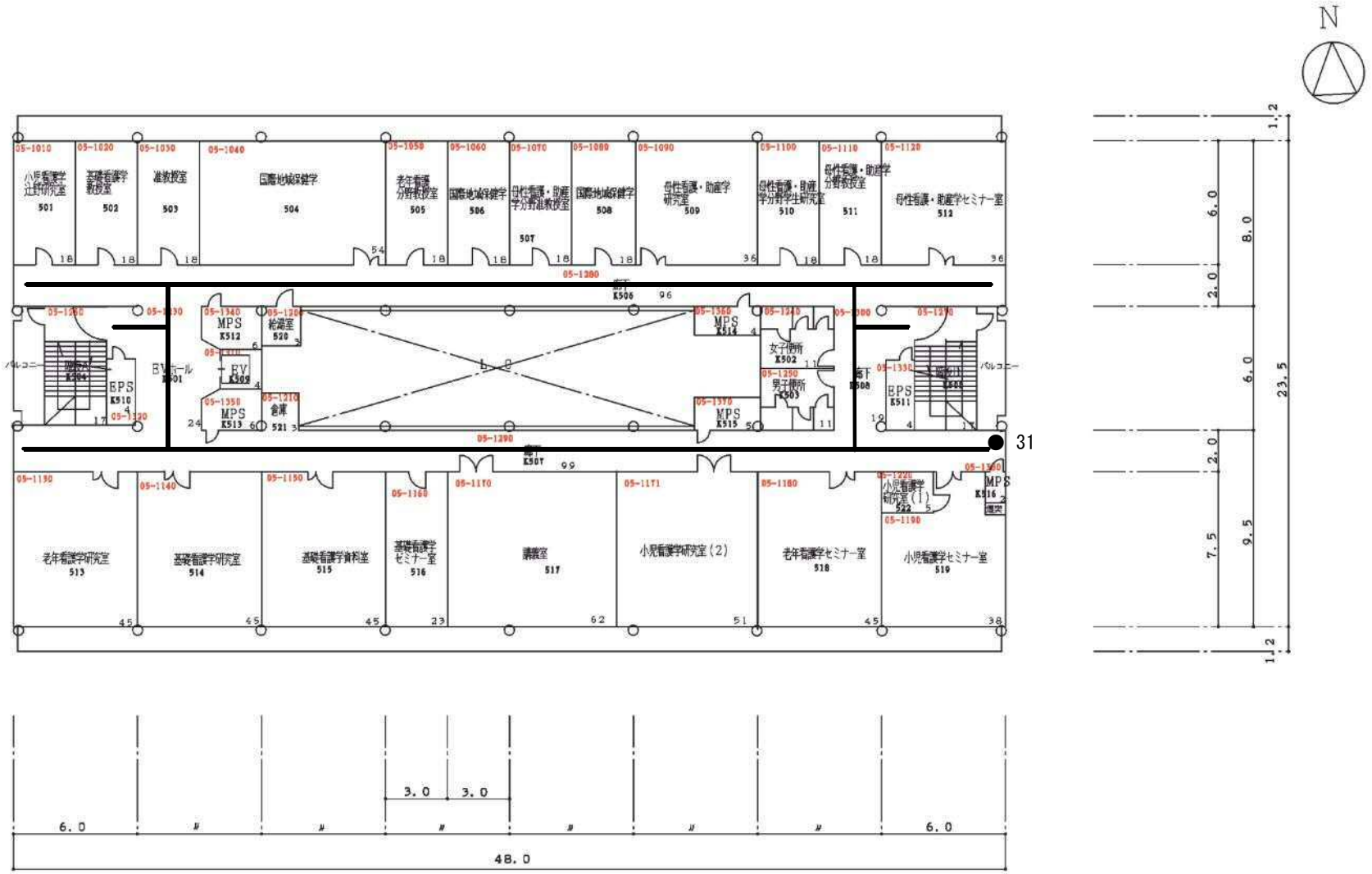

保健学科棟　５階　平面図

棟　別　平　面　図

学校番号	学　校　名	団地番号	団　地　名	棟番号
0400	琉　球　大　学	013	上　原　団　地	005

国立大学等施設実態調査（様式３）

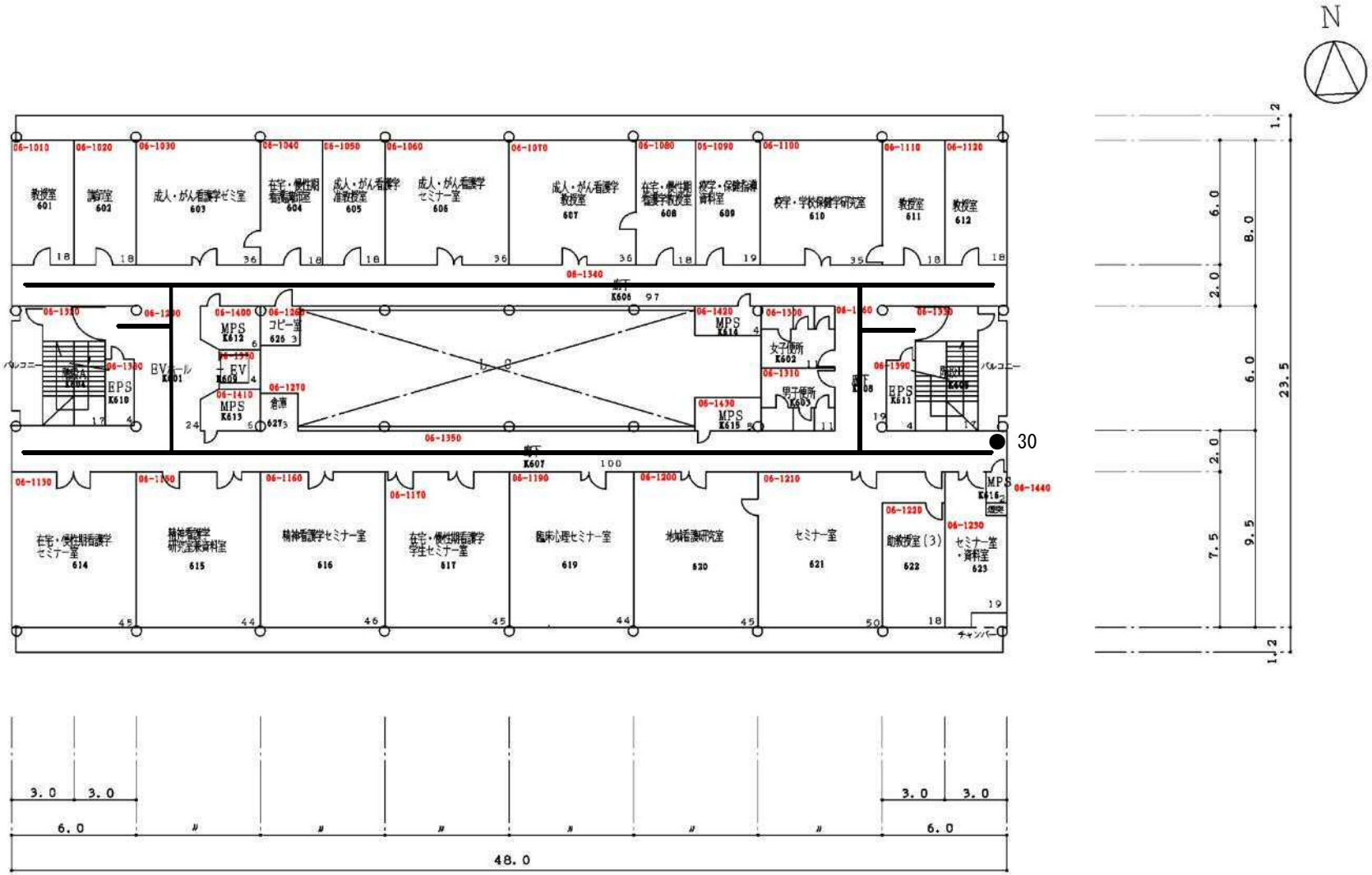

保健学科棟　６階　平面図